




PROJEKT
Budowa
na
w m
obrób ew
dz

LEGENDA:
Znaki projektowe

ZESTAWIENIE ZNAKÓW
projektowanych
B-21 szt. - 1


OZNACZENIA - drogowe

-  - PROJ. NAWIERZCHNIA - KOSTKA BETONOWA BRUKOWA
-  - PROJ. CHODNIK - KOSTKI BETONOWEJ BRUKOWEJ
-  - PROJ. ZIELEŃ - TRAWA NISKOPIENNA

Mapa zasadnicza
Skala 1:500
Województwo: Województwo wielkopolskie
Powiat: Powiat poznański
Jednostka ewid.: 302115_2 - Suchy Las
Obręb: 0007 - Złotniki

MAPA DO CELÓW PROJEKTOWYCH
Skala 1:500

Działka: 828
Sektora: 6.179.11.12.3.1; 3.3
Układ współrzędnych: 2000-18°
Układ wysokościowy: PL-EVRF2007-NH
Stan aktualny na dzień: 09.09.2025 r.

		P. U. H. "ANMAK" 64 - 610 Rogoźno Wlkp., ul. Paderewskiego 23/9	
Inwestor		Gmina Suchy Las 62 - 002 Suchy Las, ul. Szkolna 13	
Stadium:		PROJEKT CZASOWEJ ORGANIZACJI RUCHU	
Zamierzenie budowlane:		Osiedle Grzybowe - budowa drogi gminnej nr 319151P ul. Pawiej wraz z odwodnieniem na odcinku od Placu Sokółka do ul. Żurawiej	
Branża:	DROGOWA	Data:	05.2026
Nazwa opracowania:		PLAN ORIENTACYJNY	
SKALA 1:25 000			
ZESPÓŁ PROJEKTOWY			
funkcja	imię i nazwisko	specjalność i nr uprawnień	podpis
OPRACOWAŁ	mgr inż. Tomasz Juszcuk	w spec. drogowej bez ogr. WKP/0075/OWOD/10	

