


























LEGENDA

-  Planistyczny przebieg zachodniej obwodnicy Suchego Lasu
-  Drogi rowerowe - planowana
-  Drogi rowerowe- istniejące
-  Droga ekspresowa
-  Drogi krajowe
-  Drogi powiatowe
-  Warianty planowanych dróg wojewódzkich
-  Drogi gminne wewnętrzne
-  Wiadukt Sucholeska
-  Projekt dla ul. Sobockiej
-  Propozycje dróg
-  Obwodnica Biedrusko wariant II
-  Obwodnica Biedrusko wariant I
-  Drogi w MPZP

Koncepcja planistyczna północno-wschodniej obwodnicy Poznania

-  Północno - Wschodnia /Obwodnica Poznania/projekt gminy
-  Północno - Wschodnia /Obwodnica Poznania/projekt powiatu

Projekt S11

-  S
-  G
-  W
-  K
-  Gminy sąsiednie
-  Granica gminy Suchy Las
-  Sygnalizacja świetlna
-  Węzły przesiadkowe
-  Poligon